

Az.: IV/6-173-Och-Goß 05/81

Verordnung des Landratsamtes Würzburg über den geschützten Landschaftsbestandteil "Eichenleitenberg", Gemarkung Goßmannsdorf

Aufgrund von Art. 12 Abs. 1 und 3 in Verbindung mit Art. 9 Abs. 4, Art. 45 Abs. 1 Nr. 4 und Abs. 2 und Art. 37 Abs. 2 Nr. 3 des Bayerischen Naturschutzgesetzes — Bay-NatSchG — erläßt das Landratsamt Würzburg folgende mit Schreiben der Regierung von Unterfranken vom 17. 08. 1984, Nr. 820-8632.00-21/84, genehmigte Verordnung:

§ 1

Schutzgegenstand

- (1) Der Trocken- bzw. Halbtrockenrasen, der in der Stadt Ochsenfurt (OT Goßmannsdorf) in der Flurlage "Eichenleitenberg" auf den Fl.-Nrn. 2189 und 2190 der Gemarkung Goßmannsdorf liegt, wird als Landschaftsbestandteil geschützt.
- (2) Der geschützte Landschaftsbestandteil hat eine Größe von ca. 7,8400 ha und erhält die Bezeichnung "Eichenleitenberg".
- (3) Die Grenzen des geschützten Landschaftsbestandteiles sind in einer Karte M 1 : 2.500 und einer Karte M 1 : 25.000 eingetragen. Die Karten sind Bestandteil dieser Verordnung.

§ 2

Schutzzweck

Zweck des geschützten Landschaftsbestandteiles ist es, die Halbtrockenrasen- bzw. Trockenrasenflächen mit den verbuschten Zonen im Interesse des Naturhaushaltes, insbesondere der Tier- und Pflanzenwelt, zu erhalten.

Die Fläche stellt einen wichtigen Lebensraum für besondere Pflanzenarten dar, z. B. Küchenschelle, große Anzahl verschiedener Flechtenarten und Tierarten, z. B. verschiedene wärmeliebende Insekten oder Eidechsen.

Der Erlaß der Verordnung ist daher im Interesse des Naturhaushaltes erforderlich.

§ 3

Verbote

- (1) Nach Art. 12 Abs. 3 in Verbindung mit Art. 9 Abs. 4 BayNatSchG ist es verboten, ohne Genehmigung den geschützten Landschaftsbestandteil zu zerstören oder zu verändern. Zuständig für die Erteilung der Genehmigung ist das Landratsamt Würzburg als Untere Naturschutzbehörde.
- (2) Es ist deshalb vor allem verboten:
 1. Bodenbestandteile abzubauen, Aufschüttungen, Ablagerungen, Grabungen, Sprengungen oder Bohrungen vorzunehmen oder die Bodengestalt in sonstiger Weise zu verändern.
 2. unterirdisch Wasser zu entnehmen, Quellaustritte, Wasserläufe sowie den Zu- und Ablauf des Wassers oder den Grundwasserstand zu verändern oder Gewässer anzulegen.
 3. bauliche Anlagen i. S. der Bayer. Bauordnung zu errichten, zu ändern, abzubauen oder zu beseitigen, auch wenn dies keiner Baugenehmigung bedarf,
 4. Leitungen zu errichten oder zu verlegen.
 5. die Lebensbereiche (Biotope) der Tiere und Pflanzen zu stören oder nachhaltig zu verändern.

6. Pflanzen oder einzelne Teile von ihnen abzuschneiden, abzupflücken, aus- oder abzureißen, auszugraben, zu entfernen oder sonst zu beschädigen,
7. Pflanzen einzubringen oder Tiere auszusetzen,
8. freilebenden Tieren nachzustellen, sie zu fangen oder zu töten, Brut- und Wohnstätten oder Gelege solcher Tiere fortzunehmen oder zu beschädigen,
9. Aufforstungen oder sonstige Gehölzpflanzungen vorzunehmen sowie standortfremde Gehölze einzubringen,
10. Bäume mit Horsten oder natürlichen oder künstlichen Bruthöhlen von Vögeln in der Zeit vom 1. Februar bis 31. August zu besteigen oder zu fällen,
11. das Gelände zu verunreinigen sowie Sachen jeder Art im Gelände zu lagern,
12. Straßen, Wege, Plätze oder Pfade neu anzulegen oder bestehende zu verändern,
13. außerhalb von Straßen und Wegen mit Kraftfahrzeugen zu fahren oder diese abzustellen,
14. Bild- oder Schrifttafeln anzubringen,
15. zu zelten oder zu lagern,
16. Feuer zu machen,
17. zu lärmern oder Tonübertragungs- oder Tonwiedergabegeräte zu benutzen,
18. eine andere als die nach § 4 zugelassene wirtschaftliche Nutzung auszuüben (intensive Obstbaunutzung unter Verwendung von Unkrautvernichtungsmitteln und Pflanzenschutzmitteln),
19. Veranstaltung von Festen,
20. Erstellen von Erholungseinrichtungen.

(3) Unberührt bleiben sonstige Verbote, insbesondere das Verbot,

1. Tiere mutwillig zu beunruhigen oder zu belästigen (Art. 16 BayNatSchG),
2. Abfälle entgegen den abfallrechtlichen Vorschriften zu beseitigen (§ 4 AbfG).

§ 4

Ausnahmen

Ausgenommen von den Verboten sind

1. die rechtmäßige Ausübung der Jagd,
2. die zur Erhaltung der Funktionsfähigkeit des Landschaftsbestandteiles von der Unteren Naturschutzbehörde angeordneten Überwachungs-, Schutz- und Pflegemaßnahmen,
3. das Aufstellen oder Anbringen von Zeichen oder Schildern, die auf den Schutz oder die Bedeutung des Landschaftsbestandteiles hinweisen, oder von Wegemarkierungen, Warntafeln, Ortshinweisen, Sperrzeichen oder sonstigen Absperrungen, wenn die Maßnahme auf Veranlassung des Landratsamtes Würzburg als Untere Naturschutzbehörde erfolgt,
4. unaufschiebbare Sicherungsmaßnahmen, die zur Abwehr einer gegenwärtigen Gefahr für Leben, Gesundheit oder bedeutende Sachwerte erforderlich sind.

5. auf Fl.-Nr. 2190:

- a) eine extensive Obstbaunutzung unter Verzicht auf Verwendung von Unkrautvernichtungs- und Pflanzenschutzmitteln,
- b) die bisher durchgeführte landwirtschaftliche Nutzung,
- c) bei Bedarf und aufgrund einer Baugenehmigung der Steinabbau auf dem gesamten Grundstück.

§ 5
Befreiung

(1) Von den Verboten und Beschränkungen dieser Verordnung kann im Einzelfall gem. Art. 49 BayNatSchG eine Befreiung erteilt werden, wenn

1. überwiegende Gründe des allgemeinen Wohles die Befreiung erfordern oder
2. die Befolgung des Verbotes zu einer offenbar nicht beabsichtigten Härte führen würde und die Abweichung mit den öffentlichen Belangen im Sinne des BayNat SchG, insbesondere mit dem Schutzzweck des geschützten Landschaftsbestandteiles, vereinbar ist oder
3. die Befolgung der Verbotes zu einer nicht gewollten Beeinträchtigung von Natur und Landschaft führen würde.

(2) Zuständig für die Erteilung der Befreiung ist das Landratsamt Würzburg als Untere Naturschutzbehörde.

§ 6

Ordnungswidrigkeiten

- (1) Nach Art. 52 Abs. 1 Nr. 3 BayNatSchG kann mit Geldbuße bis zu fünfzigtausend Deutsche Mark belegt werden, wer vorsätzlich oder fahrlässig den Verboten des § 3 Abs. 2 der Verordnung zuwiderhandelt.
- (2) Nach Art. 52 Abs. 1 Nr. 6 BayNatSchG kann mit Geldbuße bis zu fünfzigtausend Deutsche Mark belegt werden, wer vorsätzlich oder fahrlässig einer vollziehbaren Auflage zu einer Genehmigung nach § 3 Abs. 1 oder zu einer Befreiung nach § 5 Abs. 1 der Verordnung nicht nachkommt.

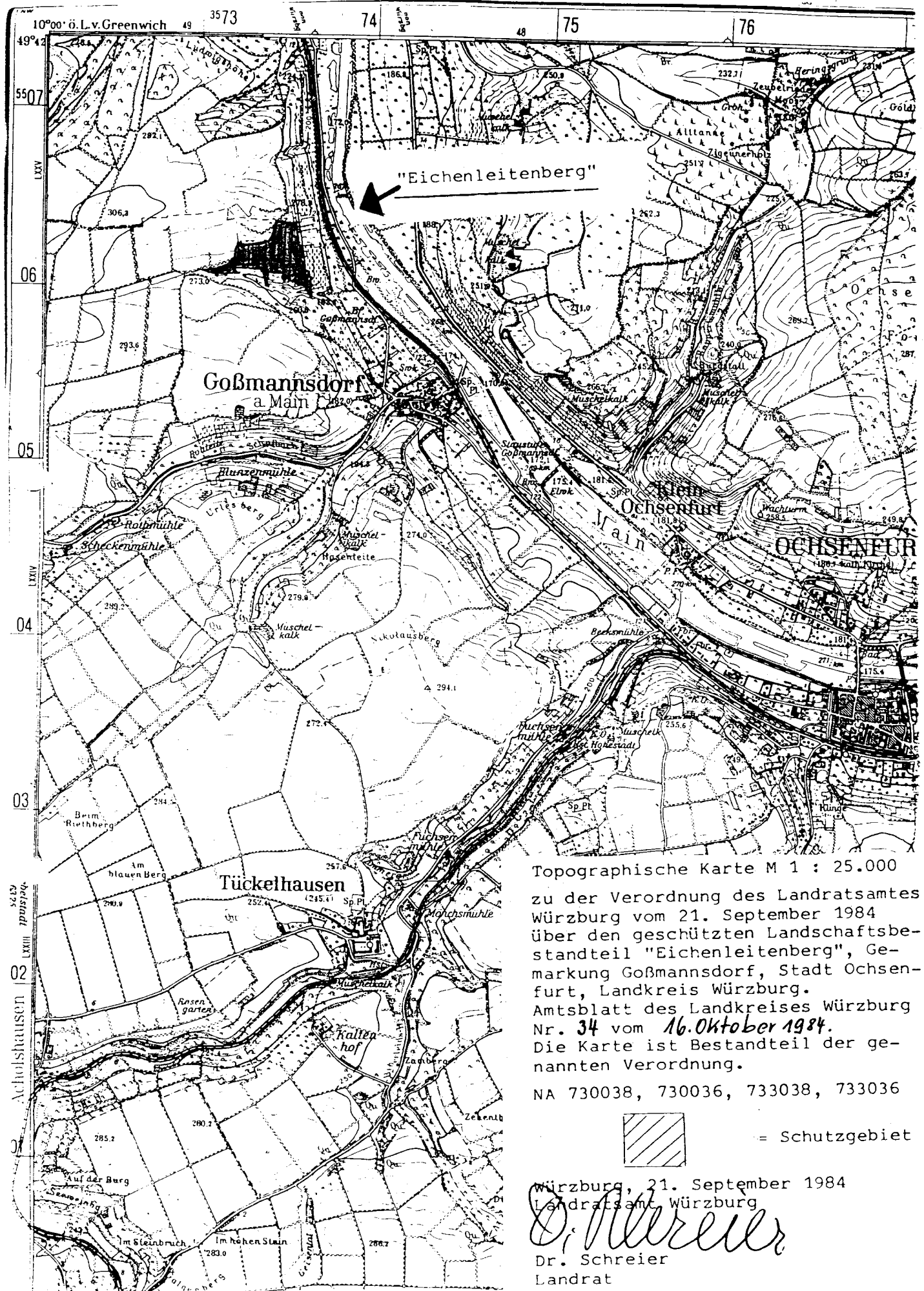
§ 7

Inkrafttreten

Diese Verordnung tritt am Tage nach der amtlichen Bekanntmachung im Amtsblatt des Landkreises Würzburg in Kraft.


Würzburg, den 21. 09. 1984
Landratsamt Würzburg

Dr. Schreier
Landrat



Topographische Karte M 1 : 25.000
 zu der Verordnung des Landratsamtes
 Würzburg vom 21. September 1984
 über den geschützten Landschaftsbe-
 standteil "Eichenleitenberg", Ge-
 markung Goßmannsdorf, Stadt Ochsen-
 furt, Landkreis Würzburg.
 Amtsblatt des Landkreises Würzburg
 Nr. 34 vom 16. Oktober 1984.
 Die Karte ist Bestandteil der ge-
 nannten Verordnung.

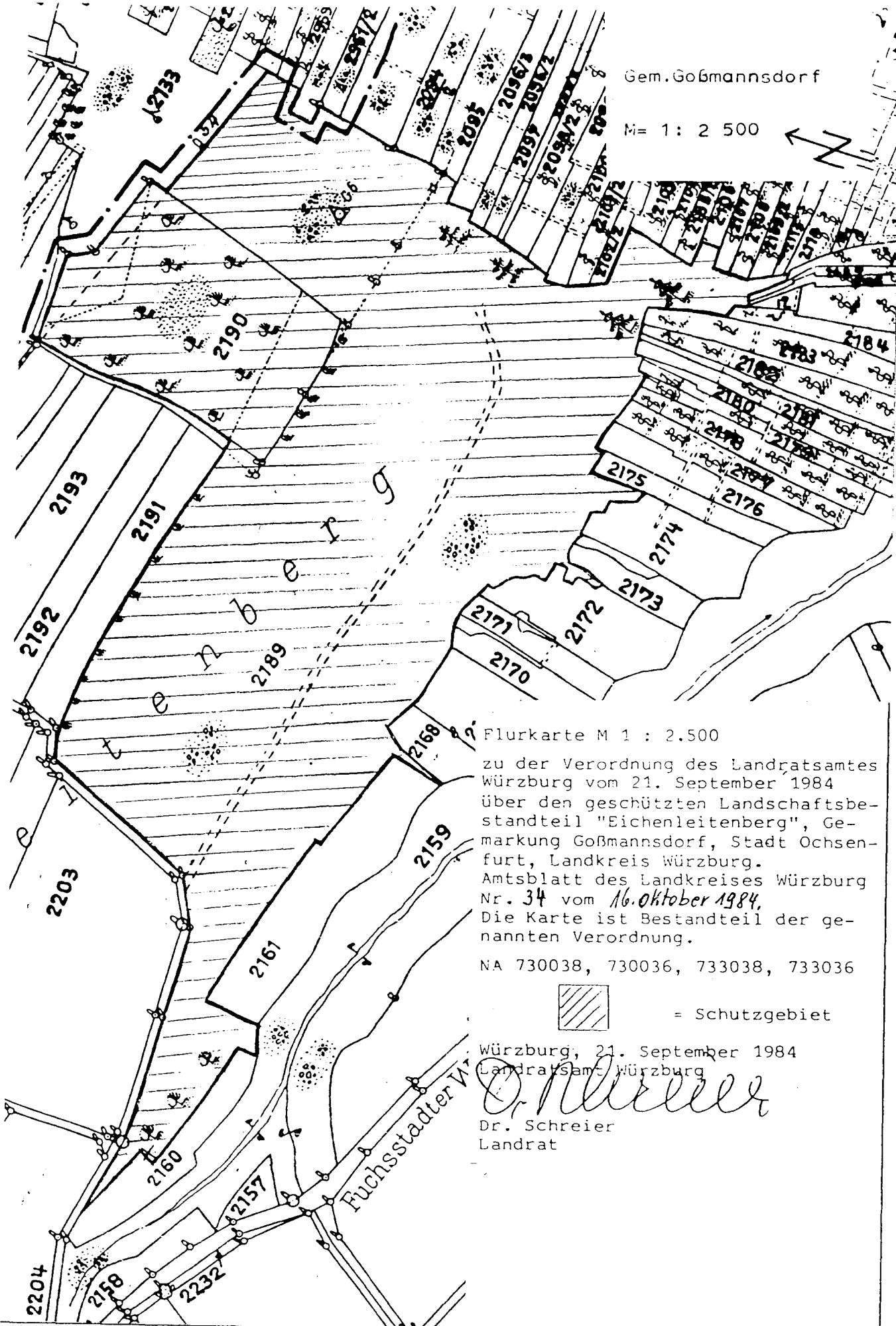

NA 730038, 730036, 733038, 733036

 = Schutzgebiet

Würzburg, 21. September 1984
 Landratsamt Würzburg
Dr. Schreier
 Dr. Schreier
 Landrat

Gem. Goßmannsdorf

M = 1 : 2 500



Flurkarte M 1 : 2.500

zu der Verordnung des Landratsamtes Würzburg vom 21. September 1984 über den geschützten Landschaftsbestandteil "Eichenleitenberg", Gemarkung Goßmannsdorf, Stadt Ochsenfurt, Landkreis Würzburg. Amtsblatt des Landkreises Würzburg Nr. 34 vom 16. Oktober 1984. Die Karte ist Bestandteil der genannten Verordnung.

NA 730038, 730036, 733038, 733036



= Schutzgebiet

Würzburg, 21. September 1984
Landratsamt Würzburg

Dr. Schreier
Landrat